Die Erlebnis Probefahrt



KOCH
AUTOMOBILE AG

Übersicht

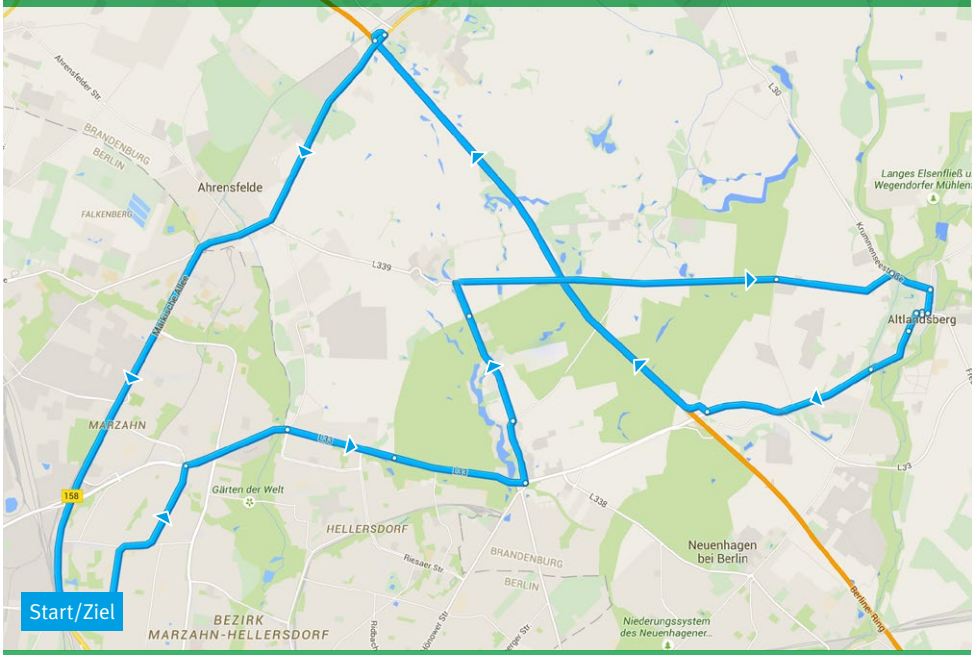

7 Etappen | Zeit: 59 min | Strecke: 43,1 km

1.
Bockwindmühle

2.
Hönow

3.
Altlandsberger Weg

4.
Altlandsberger Weg (2)

5.
Altlandsberg

6.
Autobahn A10

7.
Autohaus Koch

1. Etappe

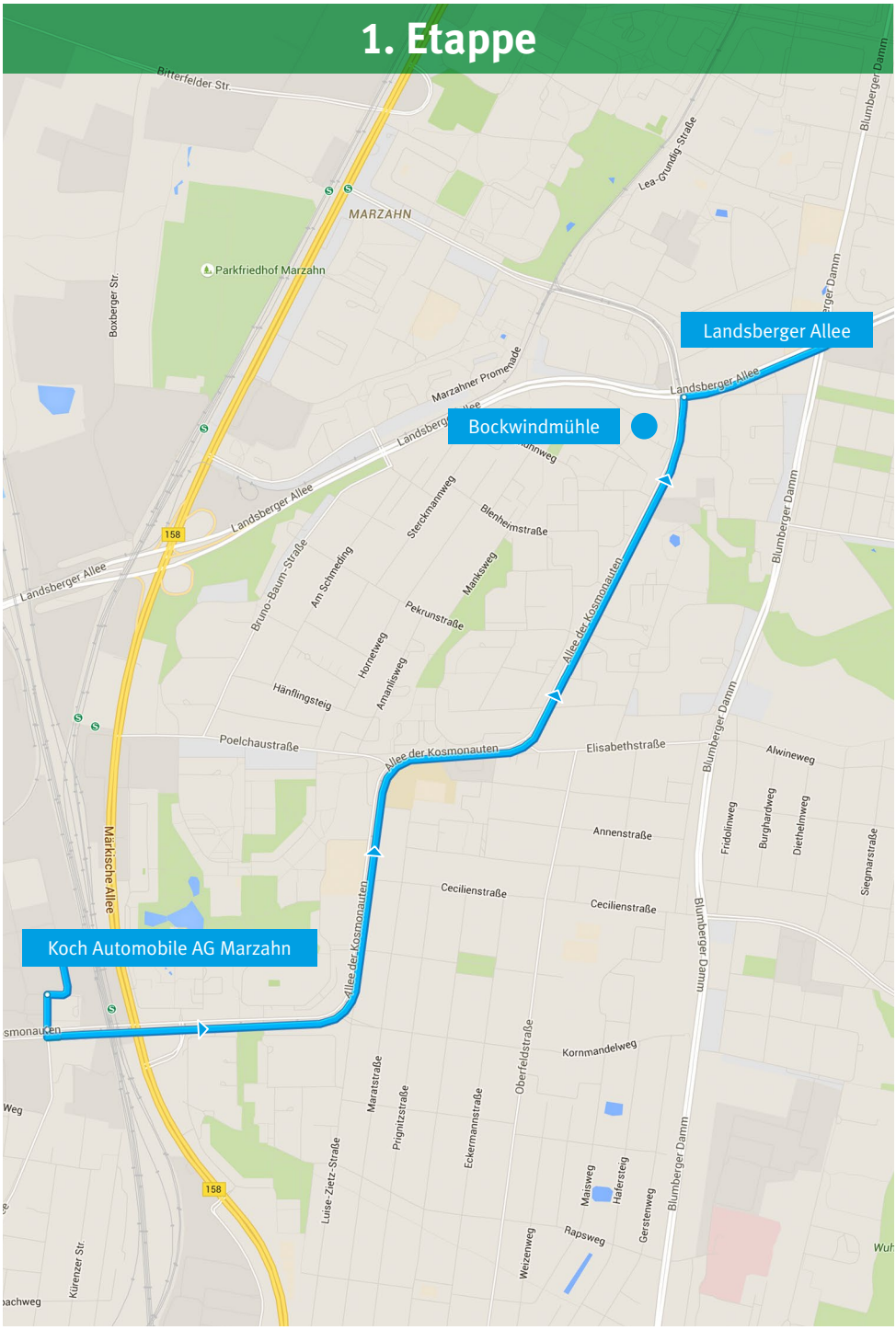
Landsberger Allee
Bockwindmühle
Koch Automobile AG Marzahn
Bitterfelder Str.
MARZAHN
Parkfriedhof Marzahn
Boxberger Str.
Lea-Grundig-Straße
Blumberger Damm
Marzahner Promenade
Landsberger Allee
158
Sterckmannweg
Blenheimstraße
Markisweg
Bruno-Baum-Straße
Am Schmeding
Pekrunstraße
Hornetweg
Amanitsweg
Hänflingsteig
Allee der Kosmonauten
Poelchaustraße
Elisabethstraße
Alwineweg
Annenstraße
Fridolinweg
Burghardweg
Diethelmweg
Stegmarstraße
Cecilienstraße
Märkische Allee
Kornmandelweg
Oberfeldstraße
Maratstraße
Prignitzstraße
Eckermannstraße
Luise-Zietz-Straße
Maisweg
Haferstieg
Gerstenweg
Rapsweg
Weizenweg
Kürenzer Str.

1. Etappe

Zeit: 8 min. | Strecke: 3,9 km

Start: Koch Automobile AG Marzahn → **Ziel:** Landsberger Allee

	Weite	Gesamt
Auf Marzahner Chaussee Richtung Allee der Kosmonauten	310 m	310 m
Links abbiegen auf Allee der Kosmonauten	3,6 km	3,9 km
Rechts abbiegen auf Landsberger Allee		

Sehenswürdigkeit: Bockwindmühle

Los geht es für Sie und Ihr Fahrzeug auf innerstädtischem Straßenbelag Richtung alte Bockwindmühle Marzahn. 1765 forderten Pfälzer Kolonisten eine eigene Mühle, dies wurde 1815 von Christian Friedrich Krüger umgesetzt. Im Lauf der Jahre wurde Sie mehrfach abgerissen. Erst nach der Wende zwischen 1993 und 1994 entstand die heutige Anlage als Nachbau der ersten Marzahner Windmühle. Sie wurde am 12. Mai 1994 mit einem Mühlenfest offiziell eingeweiht. Heute ist die Bockwindmühle ein produzierendes Museum und wird in Zusammenarbeit mit dem Müller und dem Bezirksamt als romantische Kulisse für Hochzeiten genutzt.

2. Etappe

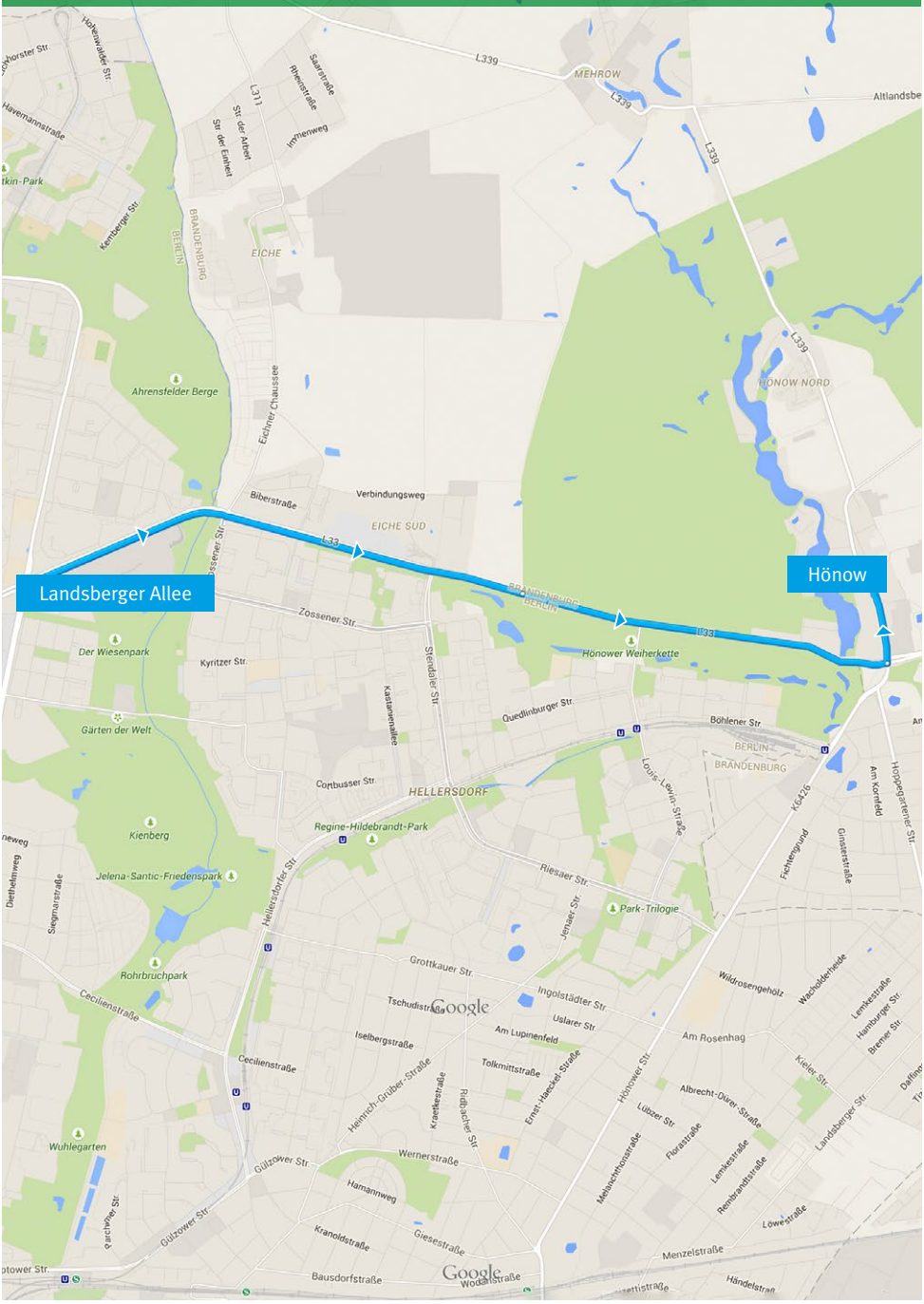
Landsberger Allee
Hönow
MEHROW
EICHE
HÖNOW NORD
EICHE SÜD
Ahrensfelder Berge
Eichner Chaussee
Biberstraße
Verbindungsweg
Zossener Str.
Hönower Weiherkette
Der Wiesenpark
Kyritzer Str.
Stendaler Str.
Quedlinburger Str.
Böhlener Str.
Gärten der Welt
Cottbusser Str.
HELLERSDORF
Regine-Hildebrandt-Park
Kienberg
Jelena-Santic-Friedenspark
Riesaer Str.
Park-Trilogie
Rohrbruchpark
Grottkauer Str.
Ingolstädter Str.
Uslarer Str.
Am Lupinenfeld
Tolkmittstraße
Cecilienstraße
Iselbergstraße
Wuhlegarten
Gülzower Str.
Wernerstraße
Hamannweg
Kranoldstraße
Giesestraße
Bausdorfstraße
Wodanstraße
Am Rosenhag
Wildrosengehölz
Wacholderheide
Lemkestraße
Hamburger Str.
Bremer Str.
Kieler Str.
Albrecht-Dürer-Straße
Lübzer Str.
Plirastraße
Lemkesstraße
Rembrandtstraße
Löwestraße
Menzelstraße
Händelstraße
Landsberger Str.
Hönower Str.
Melanchtonstraße
Ernst-Haeckel-Straße
Rüdnitzer Str.
Kraetkestraße
Heinrich-Grüber-Straße
Heilersdorfer Str.
Siegmarstraße
Diethelmweg
Cecilienstraße
Louis-Lewin-Straße
Jenaer Str.
Fichtengrund
Ginsterstraße
Am Kornfeld
Hoppegartener Str.
K6425
L339
L371
L33
BRANDENBURG
BERLIN
Google

2. Etappe

Zeit: 9 min. | Strecke: 5,3 km

Start: Landsberger Allee → **Ziel:** Hönow

	Weite	Gesamt
Weiter auf Landsberger Allee	3,3 km	3,3 km
Weiter auf Berliner Straße	2,0 km	5,3 km
Links abbiegen auf Dorfstraße		

Etappenziel: Hönow

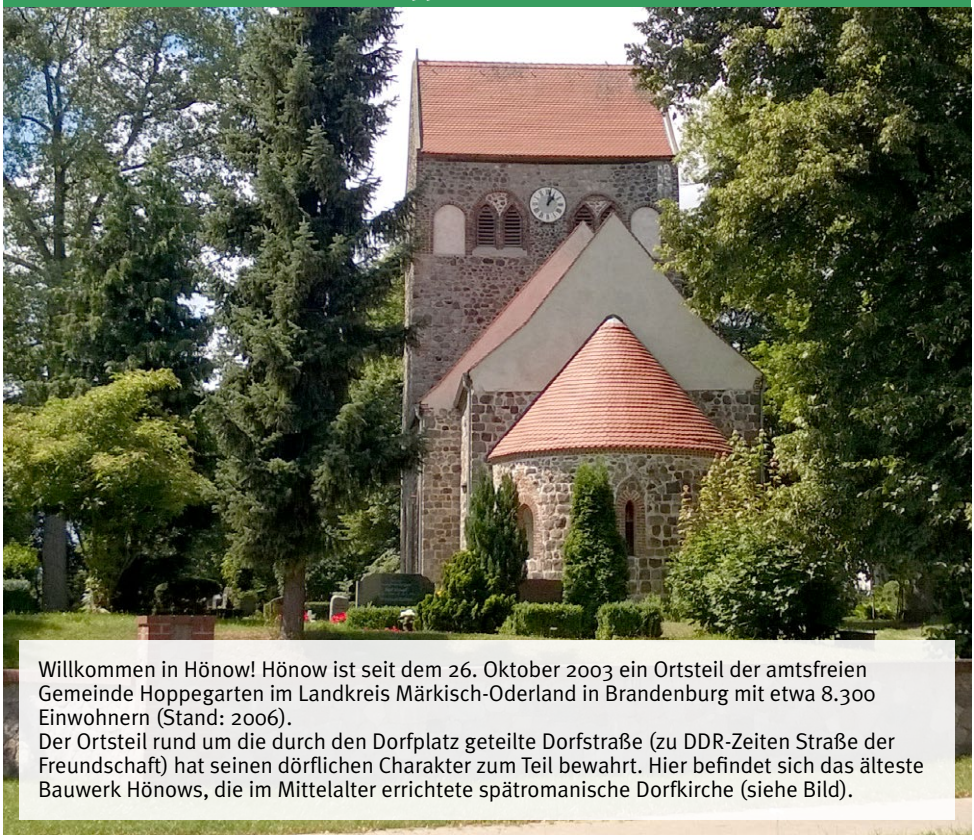

Willkommen in Hönow! Hönow ist seit dem 26. Oktober 2003 ein Ortsteil der amtsfreien Gemeinde Hoppegarten im Landkreis Märkisch-Oderland in Brandenburg mit etwa 8.300 Einwohnern (Stand: 2006).
Der Ortsteil rund um die durch den Dorfplatz geteilte Dorfstraße (zu DDR-Zeiten Straße der Freundschaft) hat seinen dörflichen Charakter zum Teil bewahrt. Hier befindet sich das älteste Bauwerk Hönows, die im Mittelalter errichtete spätromanische Dorfkirche (siehe Bild).

3. Etappe

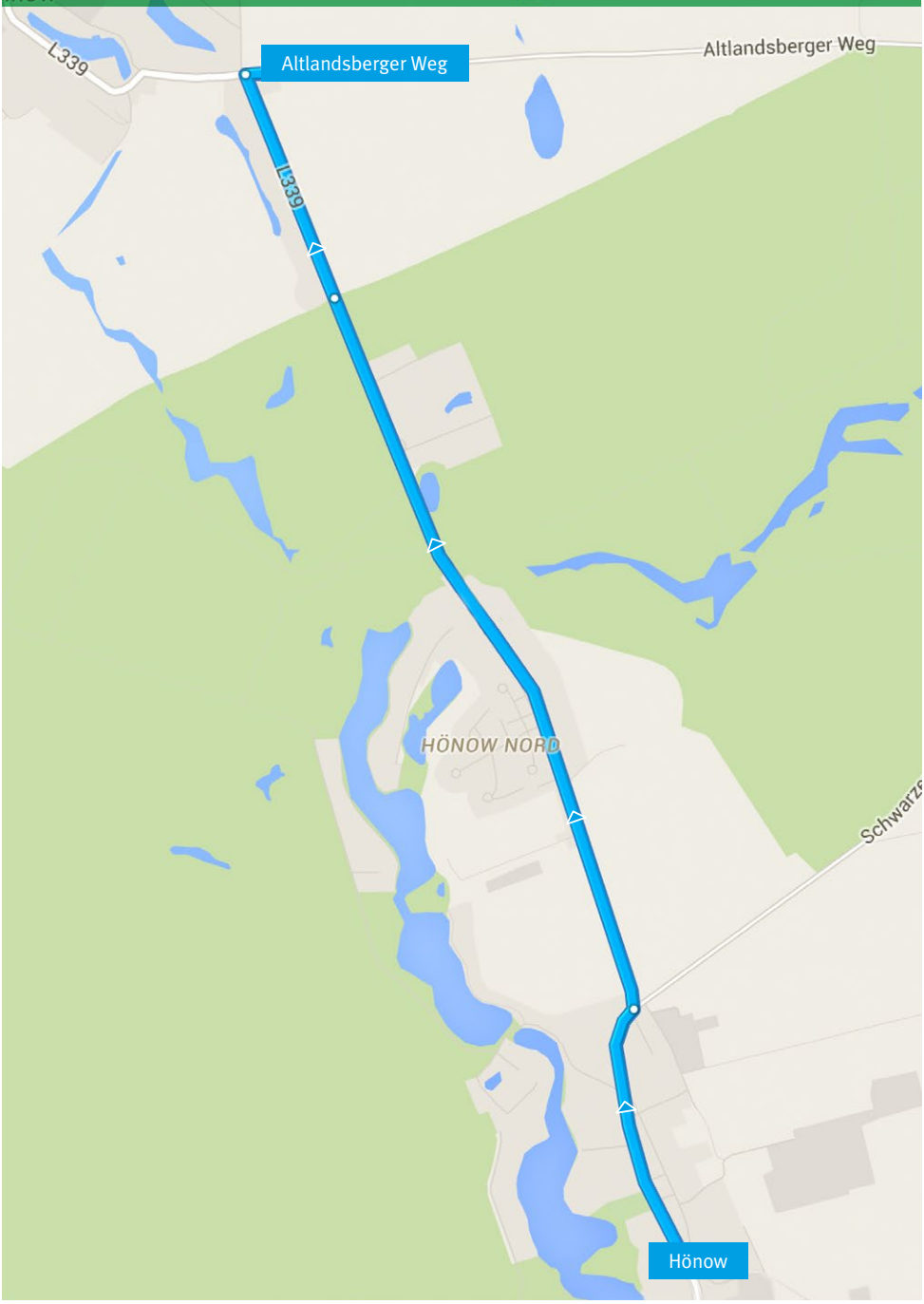
Altlandsberger Weg
Altlandsberger Weg
L339
L339
HÖNOW NORD
Hönow

3. Etappe

Zeit: 5 min. | Strecke: 3,1 km

Start: Hönow → **Ziel:** Altlandsberger Weg

	Weite	Gesamt
Weiter auf Dorfstraße	900 km	900 km
Leicht rechts abbiegen auf Mehrower Str.	1,7 km	2,6 km
Weiter auf Mehrower Str.	550 m	3,1 km
Rechts abbiegen auf Altlandsberger Weg		

Etappenziel: Altlandsberger Weg

Sie verlassen nun den städtischen Verkehrs-Dschungel und begeben sich auf ruhige, schöne Landstraßen. Auf denen Sie Ihr Fahrzeug mal etwas besser den Unebenheiten eben solcher Landstraßen ausetzten können. Genießen Sie Mehrow und die landschaftliche Umgebung Altlandsbergs. Nur wenige Minuten außerhalb der Stadt bieten hier Felder, Wälder und kleine Seen Platz und Zeit um die Seele etwas „baumeln“ zu lassen. Viel Spaß!

4. Etappe

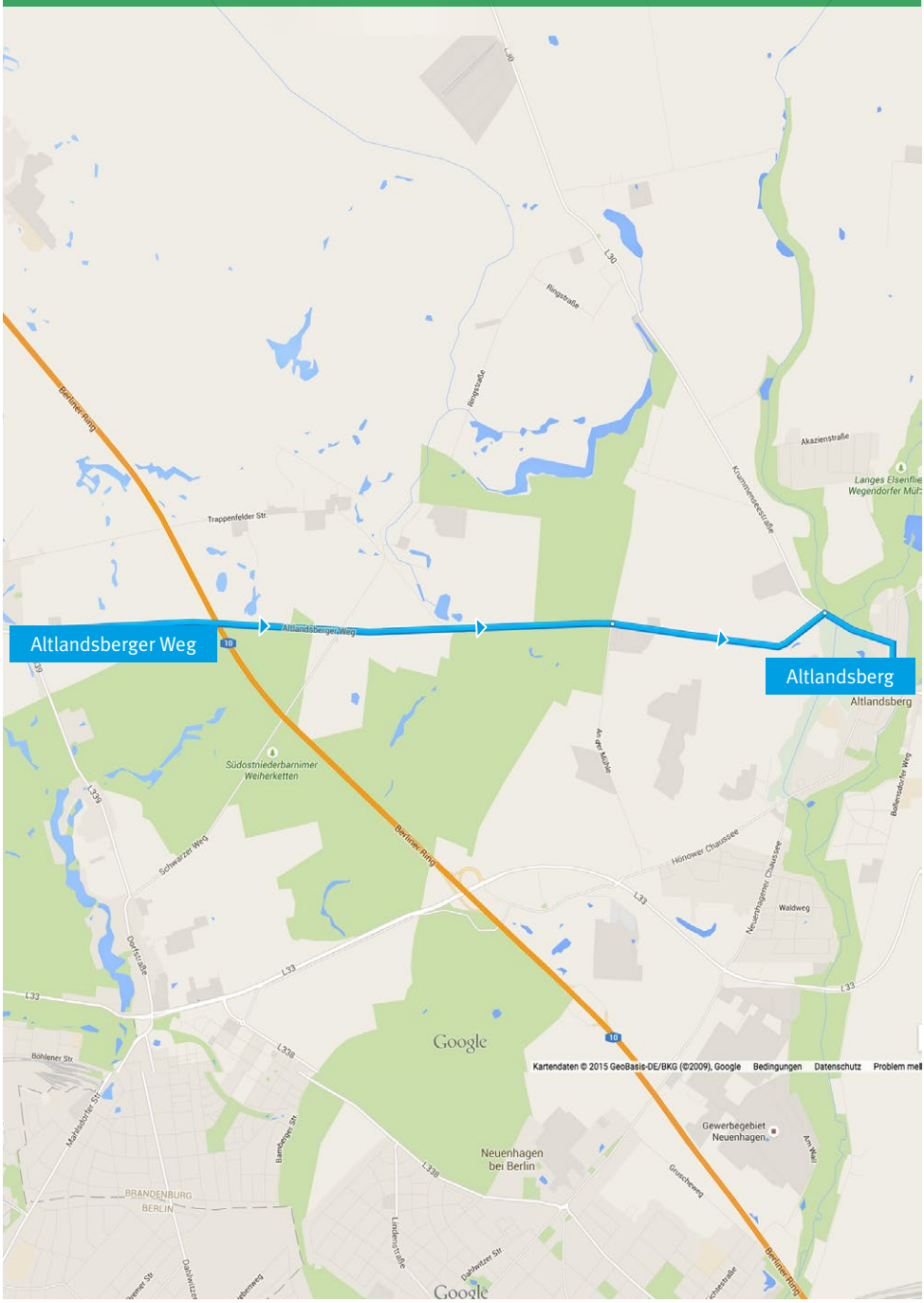
Altlandsberger Weg
Altlandsberg
Altlandsberger Weg
Altlandsberg
Berliner Ring
Ringstraße
Trappenfelder Str.
Akazienstraße
Krummensee Straße
Langes Elsenflie
Wegendorfer Müh
Südostniederbarnimer Weiherketten
Schwarzer Weg
Dorfstraße
Hönower Chaussee
Neuenhagener Chaussee
Waldweg
Bollersdorfer Weg
An der Aalbude
Bahnhofstraße
Bahnhofstraße
Bahnhofstraße
Böhlener Str.
Makkabiter Str.
Bamberger Str.
Lindenstraße
Dahlwitzer Str.
Gruscheweg
Gewerbegebiet Neuenhagen
Am Wall
Neuenhagen bei Berlin
BRANDENBURG
BERLIN
Google
Kartendaten © 2015 GeoBasis-DE/BKG (©2009), Google
Bedingungen
Datenschutz
Problem meld

4. Etappe

Zeit: 8 min. | Strecke: 7,1 km

Start: Altlandsberger Weg → **Ziel:** Altlandsberg

	Weite	Gesamt
Weiter auf Altlandsberger Weg	4,7 km	4,7 km
Weiter auf Mehrower Allee	1,8 km	6,5 km
Rechts abbiegen auf Krummenseestr.	600 m	7,1 km
Rechts halten auf Bernauer Str.		

Sehenswürdigkeit: Altlandsberger Weg

Weiter geht es auf einer idyllischen Landstraße Richtung Altlandsberg. Vorbei an Rapsfeldern, kleinen Wäldern und Stallungen können Sie den Komfort Ihres Fahrzeugs in Ruhe austesten. Fernab der Hauptstraßen können Sie das Fahrzeug noch einmal besser kennen lernen. Nehmen Sie sich die Zeit. Wussten Sie, dass der Altlandsberger Weg schon seit dem 13. Jahrhundert als eine wichtige Spree-Oder Handelsroute bekannt ist? Lassen Sie sich verzaubern von Landschaft und Geschichte.

5. Etappe

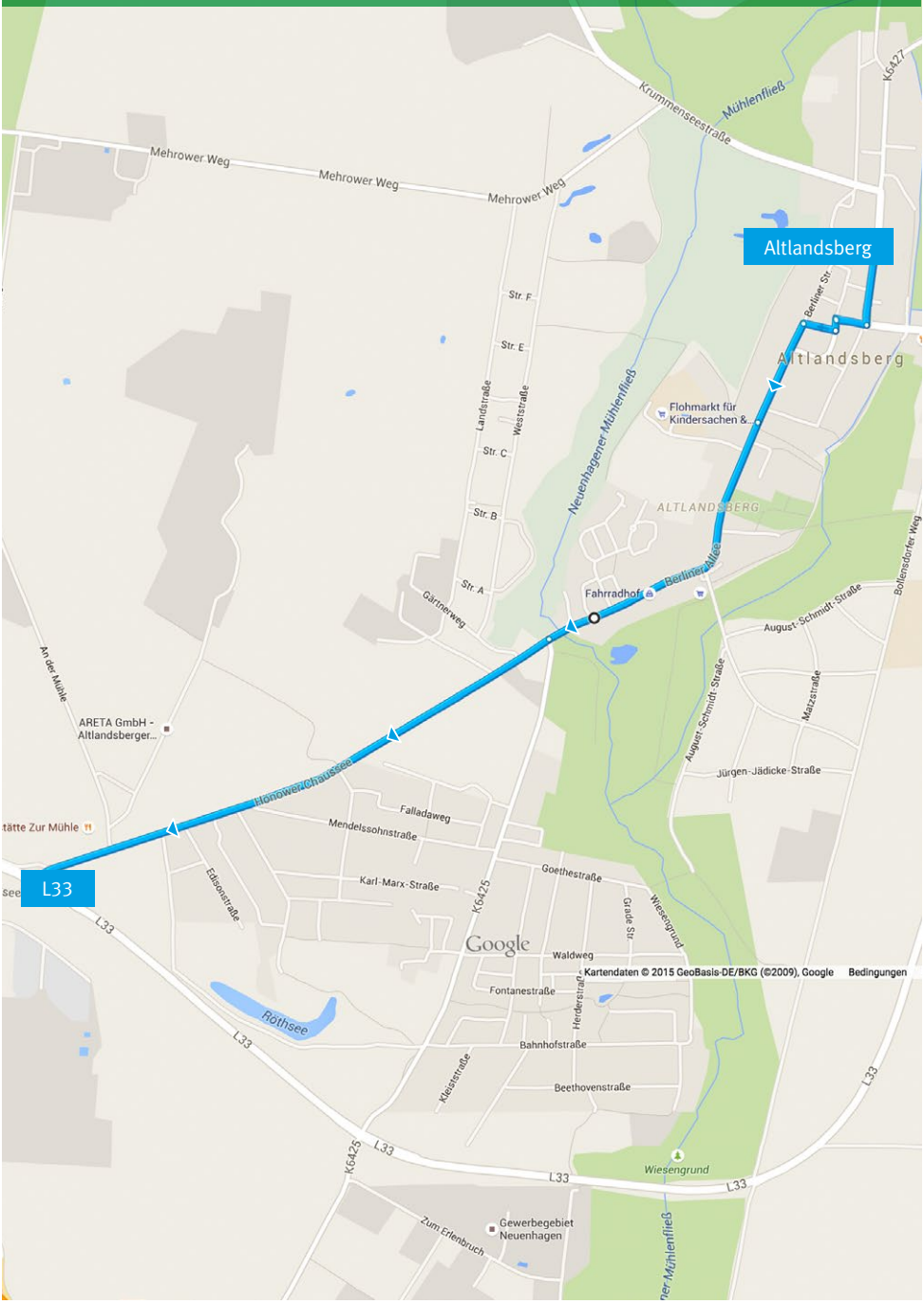
Altlandsberg
L33
Krummenseestraße
Mühlenfließ
K6427
Mehrower Weg
Mehrower Weg
Mehrower Weg
Str. F
Str. E
Str. C
Str. B
Str. A
Landstraße
Weststraße
Gärtnerweg
Neuenhagener Mühlenfließ
Berliner Str.
Altlandsberg
Flohmarkt für Kindersachen &...
ALTLANDSBERG
Berliner Allee
Fahrradhof
August-Schmidt-Straße
Bollensdorfer Weg
Malzstraße
Jürgen-Jädicke-Straße
An der Mühle
ARETA GmbH - Altlandsberger...
Honower Chaussee
Falladaweg
Mendelssohnstraße
Karl-Marx-Straße
Goethestraße
Edisonstraße
K6425
Grade Str.
Wiesengrund
Google
Waldweg
Kartendaten © 2015 GeoBasis-DE/BKG (©2009), Google
Bedingungen
Fontanestraße
Herderstraße
Bahnhofstraße
Beethovenstraße
Kleiststraße
Rothsee
L33
Wiesengrund
Gewerbegebiet Neuenhagen
Zum Erlenbruch

5. Etappe

Zeit: 6 min. | Strecke: 3,1 km

Start: Altlandsberg → **Ziel:** L33

	Weite	Gesamt
Weiter auf Bernauer Str.	230 m	230 m
Rechts abbiegen auf Strausberger Str.	81 m	310 m
Links abbiegen auf Am Markt	31 m	340 m
Rechts abbiegen auf Am Markt	87 m	420 m
Links abbiegen auf Berliner Str.	290 m	710 m
Weiter auf Berliner Str.	900 m	1,6 km
Weiter auf Hönower Chaussee	1,5 km	3,1 km
Rechts abbiegen auf L33		

Sehenswürdigkeit: Altlandsberg

In Altlandsberg angekommen haben Sie die Möglichkeit das Fahrzeug auch mal in kleineren Dorfstraßen mit zum Teil schlechtem Straßenbelag zu testen. Kleine Gassen und Kopfsteinpflaster sind für das Fahrzeug kein Problem. Zu den herausragenden Sehenswürdigkeiten von Altlandsberg gehören der fast vollständig sanierte historische Stadtkern sowie die zahlreichen gepflegten Wohnlagen inmitten einer ursprünglichen Natur mit ausgedehnten Wäldern.

6. Etappe

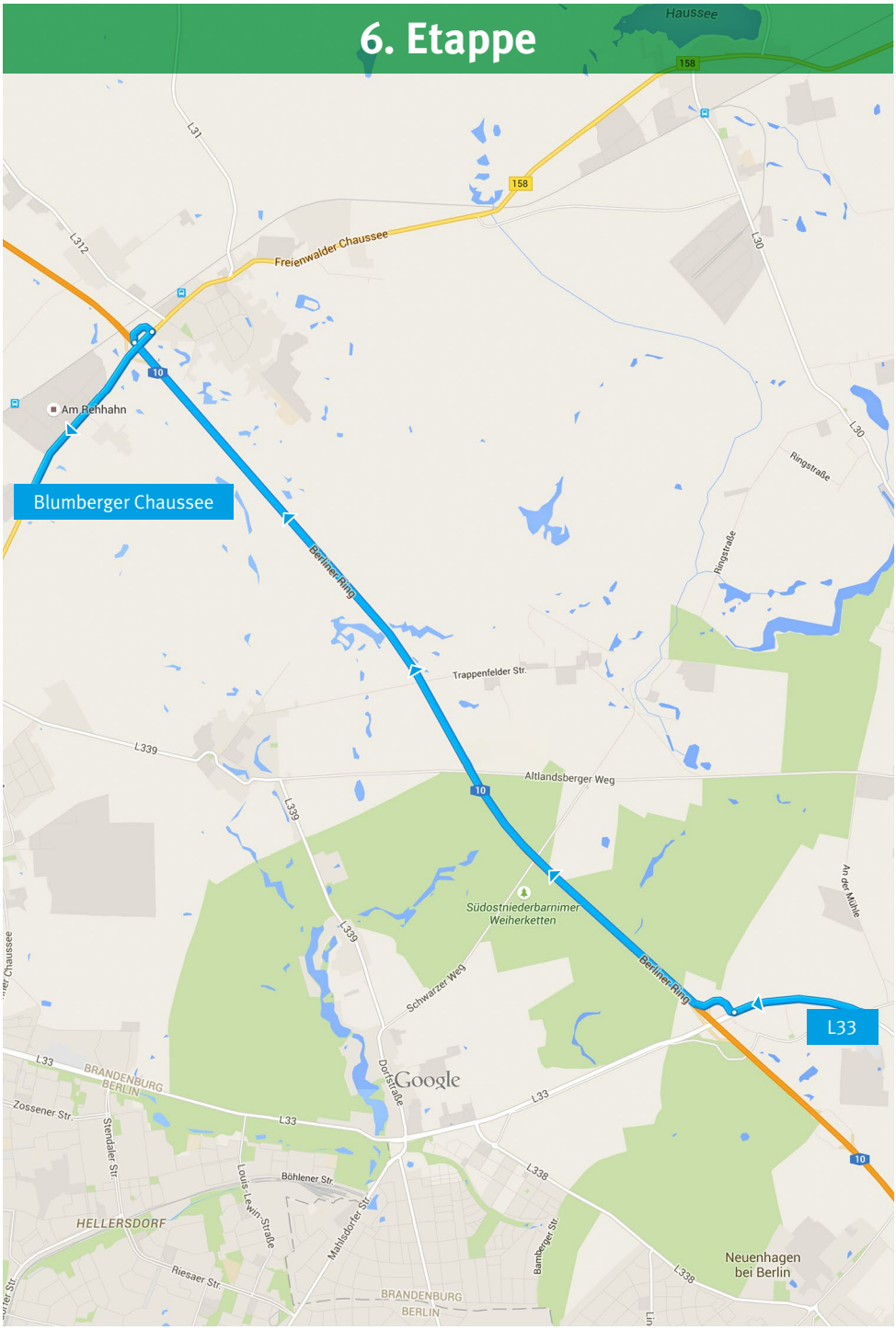
Haussee
158
L31
L312
Freienwalder Chaussee
L30
Am Rehhahn
Blumberger Chaussee
Berliner Ring
Ringstraße
Trappenfelder Str.
L339
Altlandsberger Weg
Südostniederbarnimer Weiherketten
An der Mühle
Schwarzer Weg
L33
BRANDENBURG BERLIN
Dorfstraße
Google
Zossener Str.
Stendaler Str.
Böhlener Str.
Louis-Lewin-Straße
Mahlsdorfer Str.
HELLERSDORF
Riesaer Str.
L338
Bamberger Str.
Neuenhagen bei Berlin

6. Etappe

Zeit: 10 min. | Strecke: 9 km

Start: L33 ⇢ **Ziel:** Blumberger Chaussee

	Weite	Gesamt
Weiter auf L33	1,1 km	1,1 km
Rechten Fahrstreifen nutzen auf A10 Richtung Hamburg/Prenzlau	7,6 km	8,7 km
Von A10 abfahren Ausfahrt Berlin Hohenschönhausen/Blumberg	260 m	9 km
Rechts abbiegen auf Blumberger Chaussee/B158		

Sehenswürdigkeit: Autobahn A10

Die sechste und schnellste Etappe beginnt nun. Auf der Autobahn haben sie die Möglichkeit das Potential des Autos zu testen. Die dreispurige, unbegrenzte Autobahn bietet Ihnen die Möglichkeit den Durchzug zu testen und die Straßenlage bei höheren Geschwindigkeiten zu erleben.

7. Etappe

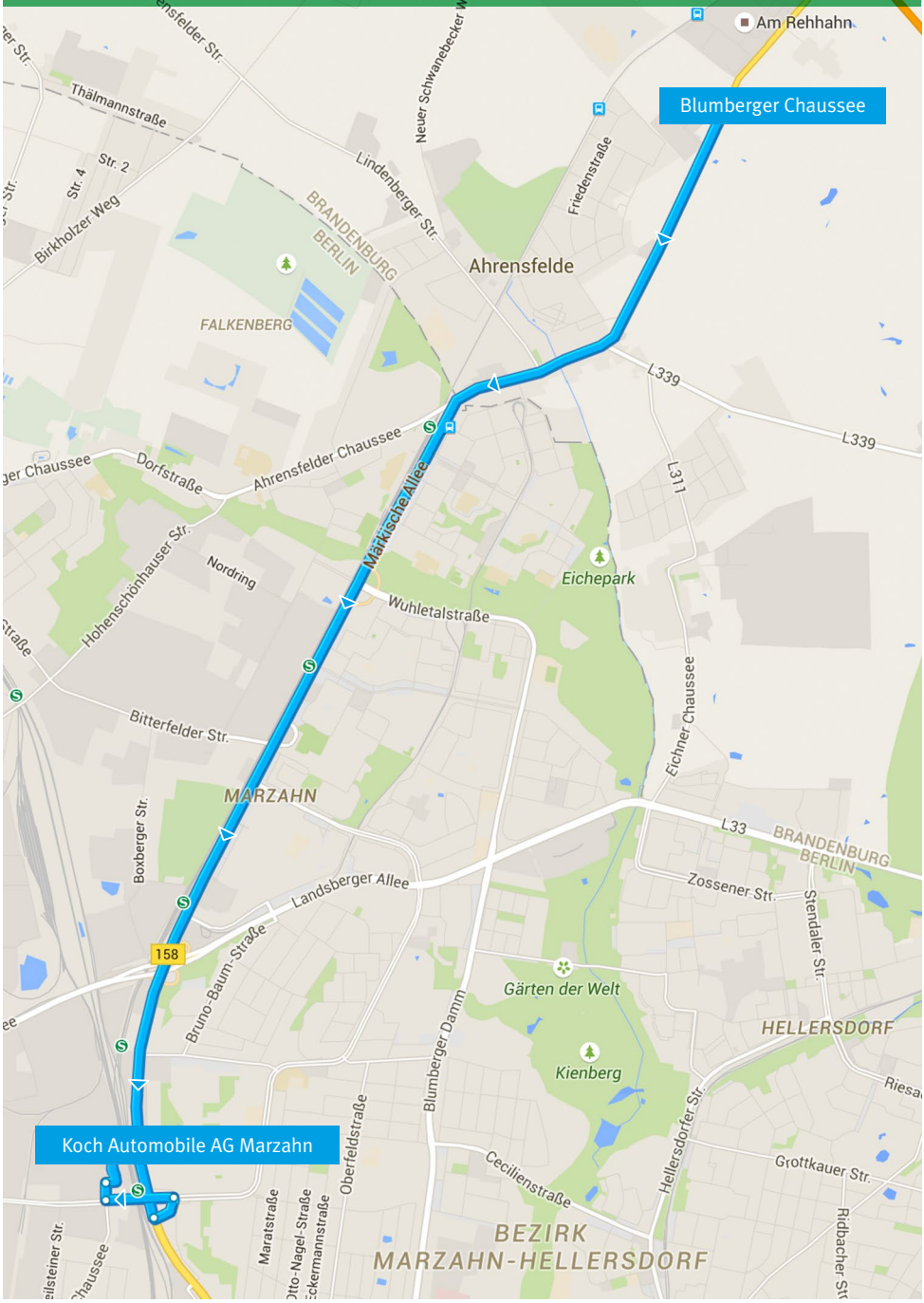
Blumberger Chaussee
Koch Automobile AG Marzahn
Am Rehhahn
Ahrensfelder Str.
Neuer Schwanebecker Weg
Thälmannstraße
Str. 2
Str. 4
Birkholzer Weg
Lindenberger Str.
Friedensstraße
BRANDENBURG
BERLIN
Ahrensfelde
FALKENBERG
L339
L311
Ahrensfelder Chaussee
Dorfstraße
Märkische Allee
Hohenschönhauser Str.
Nordring
Eichepark
Wuhletalstraße
Bitterfelder Str.
Eichner Chaussee
MARZAHN
Boxberger Str.
L33
Landsberger Allee
Zossener Str.
Stendaler Str.
158
Bruno-Baum-Straße
Gärten der Welt
HELLERSDORF
Blumberger Damm
Kienberg
Oberfeldstraße
Hellersdorfer Str.
Cecilienstraße
Grottkauer Str.
Maratstraße
Otto-Nagel-Straße
BEZIRK
MARZAHN-HELLERSDORF
Ridbacher Str.

7. Etappe

Zeit: 15 min. | Strecke: 10,5 km

Start: Blumberger Chaussee → **Ziel:** Koch Automobile AG Marzahn

	Weite	Gesamt
Weiter auf Blumberger Chaussee/B158	9,9 km	9,9 km
Links abbiegen auf Allee der Kosmonauten Richtung Hohenschönhausen	220 m	10,1 km
Links abbiegen auf Allee der Kosmonauten	450 m	10,5 km
Rechts Abbiegen auf Marzahner Chaussee Sie haben Ihr Ziel erreicht!		

Etappenziel: Koch Automobile AG Marzahn

Das Ende der Probefahrt naht. Zum Abschluss geht es wieder in die Stadt und die letzten Eindrücke im aufregenden Berliner-Stadtverkehr können gesammelt werden.
Insgesamt waren Sie nun ca. 1 Stunde unterwegs und haben 40 Kilometer zurückgelegt. Dabei waren sowohl Stadtverkehr inkl. hohem Verkehrsaufkommen, gemütliche Landstraßen in idyllischer Umgebung, kleine Zwischenstopps in historischen Dörfern sowie schnelle Überland- und Autobahnfahrten.

Die Kochautomobile AG hofft, dass Sie eine angenehme Probefahrt hatten und die Strecke genügend Möglichkeiten bot das Fahrzeug ein wenig näher kennen zu lernen.

Koch Automobile AG
Marzahner Chaussee 219-222, 12681 Berlin
Tel: 030-549988-0, autoskauftmanbeikoch.de